



***Atrakcje turystyczne
Sądecczyzny***


Beskid Sądecki to malowniczy zakątek
południowej Polski.

Czeka tu na Ciebie **kilka ciekawych szczytów,
cudne widoki i wspaniałe rodzinne atrakcje!**

Wędrówkę zaczniemy od najbliższych
nam terenów...

Rejs statkiem po Jeziorze Rożnowskim

Cała atrakcja z małą przerwą przy zaporze
rożnowskiej – trwa około 1,5 godziny i
zapewnia mnóstwo krajoznawczych wrażeń.
Trasa wiedzie przez wąską, dolną część jeziora
– gdzie dominują malownicze, strome,
zalesione zbocza i zakola doliny rzecznej
tworząc urokliwy krajobraz.



Most Jana Stacha W Znamirowicach nad Jeziorem Rożnowskim

Most Stacha zwany też Mostem Mocarza, zbudowany własnoręcznie dzień po dniu, kamień po kamieniu, przez miejscowego gospodarza Jana Stacha nad głębokim jarem, który uniemożliwiał dojazd do gospodarstwa. Wysokość budowli wynosi 13 m, długość 20 m, a szerokość 7,5 m.

Wypoczywając nad Jeziorem Rożnowskim czy też zwiedzając okoliczne zamki i pałace, warto zatrzymać się w tym miejscu by przejść się po moście, a nawet zejść na dno sporego jaru. Z dołu widać ogrom pracy włożonej w budowę.



Rezerwat przyrody Białowodzka Góra nad Dunajcem – Beskid Wyspowy

Fantastyczne widokowo miejsce na wschodnim krańcu Pasma Łososińskiego. Podziwiać z niego można Pogórze Rożnowskie, Beskid Sądecki, pobliskie szczyty Beskidu Wyspowego. Przy dobrej przejrzystości powietrza widać także Gorce i Tatry. Wędrówka po rezerwacie Białowodzka Góra jest idealnym pomysłem na krótki i niewymagający spacer. Jest także świetną opcją dłuższej wędrówki z Marcinkowic do Tęgoborza.



Rynek w Nowym Sączu, Ruiny Zamku Królewskiego

Nowy Sącz jest największym miastem Beskidu Sąddeckiego.

Na Rynku uwagę przykuwa **neorenesansowy ratusz z 1897 roku**. Warto wejść do środka i zobaczyć piękne dekoracje w stylu neobarokowym i neorenesansowym.

W bliskim sąsiedztwie znajduje się kilka kościołów. Szczególnie warto odwiedzić bazylikę kolegiacką św. Małgorzaty, która znajduje się naprzeciwko. Parę kroków dalej zobaczymy też **ruiny zamku królewskiego, w którym bywał Władysław Jagiełło**, czy dawną synagogę.



Sądecki Park Etnograficzny

Bardzo ciekawą atrakcją Nowego Sącza jest **Sądecki Park Etnograficzny**, w skład którego wchodzi skansen i miasteczko Galicyjskie. Ma się tutaj wrażenie, jakby cofnęło się o ponad 100 lat, kiedy ziemie te nazywane były Galicją i stanowiły prowincję Cesarstwa Austro-Węgierskiego.



Zamek Trosztyn


Zamek Trosztyn, jest jednym z niewielu w Polsce posiadającym nazwę własną, tak jak Wawel. Od 1995 roku zamek jest w trakcie ciągłej odbudowy.



Wola Krogulecka – platforma widokowa ślimak

Z wieży podziwiać można wspaniałe widoki na Kotlinę Sądecką, Dolinę Popradu, Pasma Radziejowej, Beskid Wyspowy.

Przy platformie znajduje się miejsce na odpoczynek, czy rozpalenie ogniska. Mieści się tam nawet malutki plac zabaw na piasku z huśtawką. Obok platformy są także drewniane ławki, z których można podziwiać piękne widoki.



Ogrody zmysłów

Ogrody Zmysłów, inaczej zwane Ogrodami Sensorycznymi, są jeszcze mało rozpowszechnionym w Polsce pomysłem przystosowania parków nie tylko do odpoczynku na łonie natury, ale przede wszystkim do celów terapeutycznych i edukacyjnych (także dla osób niewidomych).

To sprzyjające relaksowi, pełne ciszy i spokoju miejsce. Muszyńskie ogrody sensoryczne zaprojektowane są tak, by w zintensyfikowany sposób oddziaływać na wszystkie pięć zmysłów: węch, wzrok, dotyk, słuch i smak.



Spływ Popradem pontonami

Spływ pontonami Doliną Popradu to świetny pomysł na spędzenie wolnego czasu. Będąc w regionie Krynicy-Zdroju, Muszyny, Tylicza czy Żegiestowa warto skorzystać z tej atrakcji.

Wbrew pozorom i powszechnie panującej opinii, spływ pontonami, jest przeznaczony właściwie dla każdego!



Sądecki szlak rowerowy

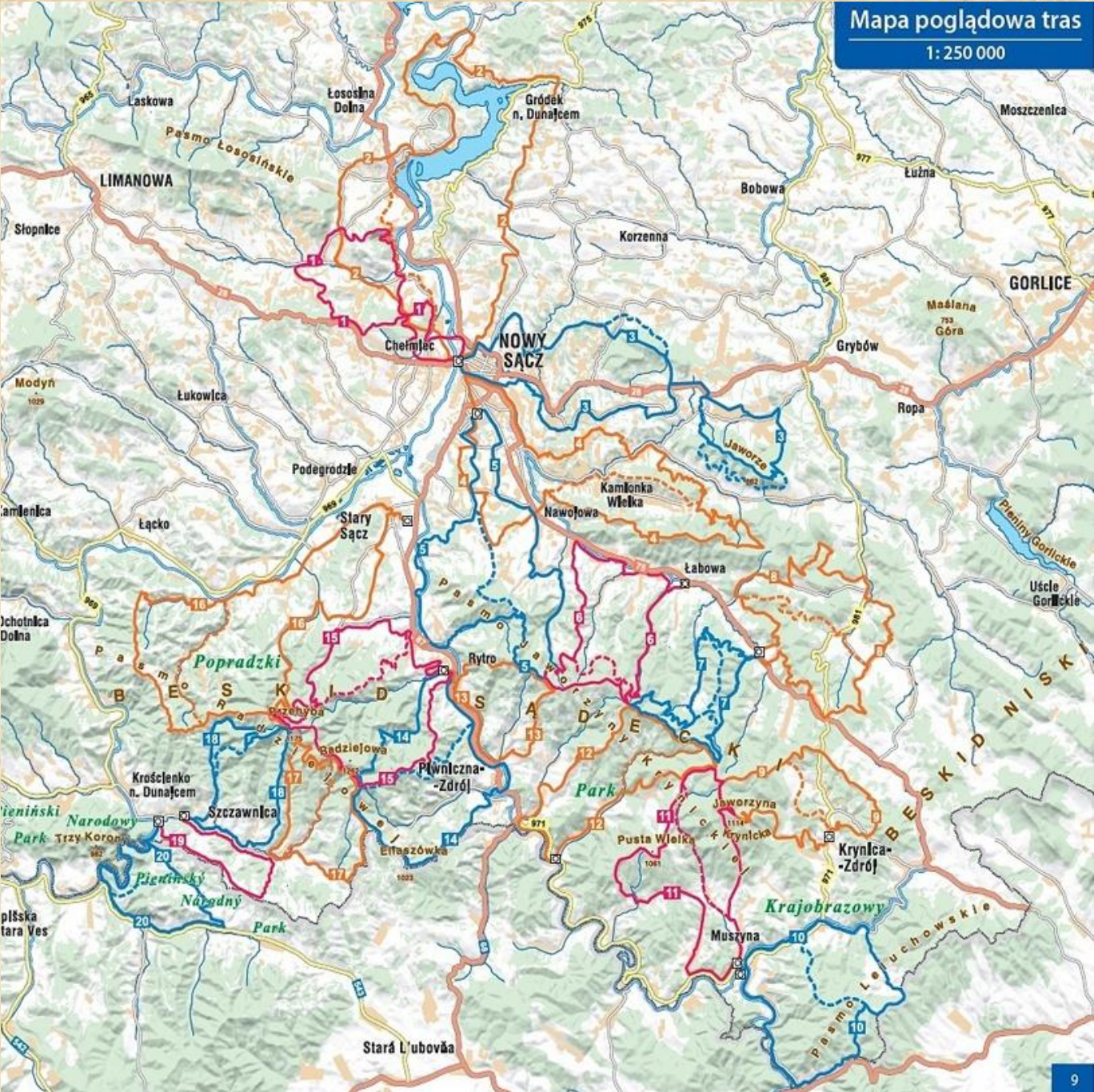
Sądecki szlak Rowerowy to jeden z kilku szlaków łącznikowych Karpackiego Szlaku rowerowego.

Został poprowadzony mało ruchliwymi drogami asfaltowymi i bitymi wzdłuż doliny rzeki Kamienicy. Trasa łatwa i malownicza, dookoła krajobrazowe widowisko

"pełnoekranowe". Jak łatwo zauważyć, oficjalny przebieg szlaku prowadzi z Nowego Sącza do Muszynki, a dokładniej do Przełęczy Tylickiej. W takiej postaci jedziemy cały czas lekko pod górę ...

Mapa poglądowa tras

1: 250 000



Bobrowisko w Starym Sączu

Dzika przyroda, dzikie zwierzęta i cisza. To wszystko znajdziesz w Enklawie Przyrodniczej Bobrowisko, w której można podglądać naturę. Obiekt składa się z obserwacyjnych drewnianych ścieżek (o długości 400 m) usytuowanych między bagnami, jeziorkami i zaroślami oraz dwóch altan.



Pijalnia w Krynicy Zdrój

Pijalnia to ważne miejsce na mapie Krynicy-Zdroju, znajdujące się w jej centrum.

Lokalizacja jest dogodna komunikacyjnie i atrakcyjna turystycznie, dzięki sąsiedztwu Góry Parkowej oraz ulubionego przez spacerowiczów deptaka.

W pijalni dostępne są naturalne wody lecznicze oraz naturalna woda mineralna Kryniczanka.



Wieża widokowa w Krynicy Zdrój

Najpopularniejszą atrakcją w dzisiejszym czasie jest Wieża Widokowa w Beskidzie Sądeckim. Jest pierwszą w Polsce wieżą widokową ze ścieżką w koronach drzew w Krynicy Zdroju, wybudowana w 2019 roku. To najwyższa drewniana wieża widokowa w Polsce! (2021). Jej atutem jest fakt, że nie ma barier architektonicznych, bo nie ma ani jednego schodka, więc jest tym samym dostępna dla osób niepełnosprawnych i dla rodzin z małymi dziećmi w wózkach.



Kolej Gondolowa na Jaworzynę Krynicką

Kolej gondolowa na Jaworzynę ma długość ponad 2.200 metrów i biegnie z Czarnego Potoku na szczyt Jaworzyny Krynickiej.

Tyle wystarczy, żeby zobaczyć Tatry słowackie, Małe Pieniny, Radziejową, Gorce z Turbaczem, pobliski Runek, stoki Beskidu Niskiego, szczyt Lackowej, a przy bardzo dobrej widoczności ponoć nawet Tarnicę w Bieszczadach!



Dziękuję za uwagę!

Wykonanie:

Szymon Mółka Kl. VII

Szkoła Podstawowa Im. Jana Pawła II w Łososinie Dolnej